

Το Αιγαίο στον χώρο και τον χρόνο

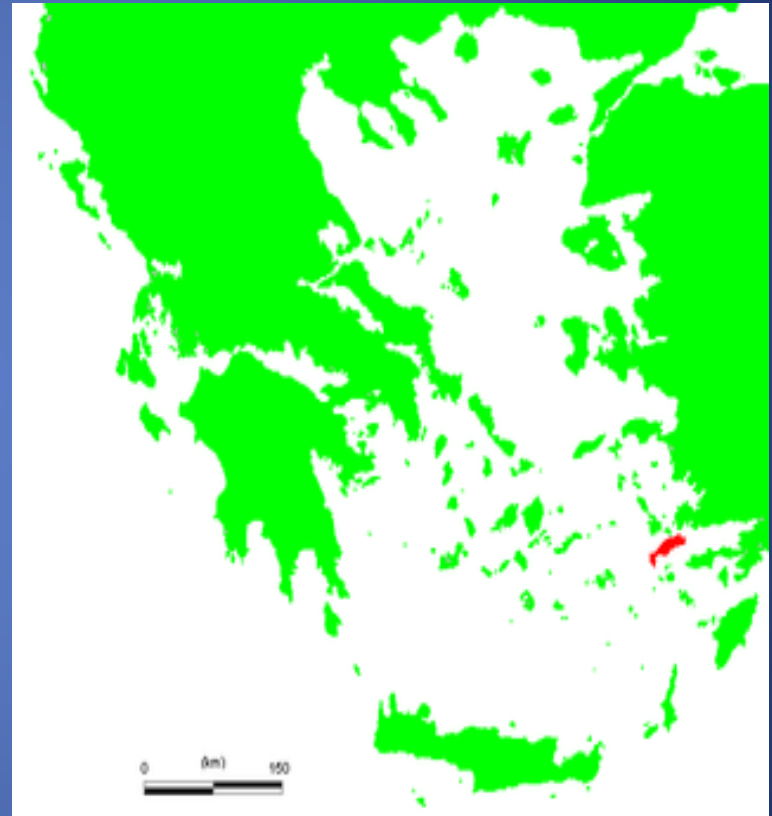
Φύση – Πολιτισμός - Μοναδικότητα

- Κυκλάδες
- Δωδεκάνησα
- Βόρειο Αιγαίο – Σποράδες
- Αργοσαρωνικός
- Παράλια (Ελληνικά)
- Εύβοια – Κρήτη
- Μικρασιατικά Παράλια



ΚΩΣ

- Η λέξη 'κως' προέρχεται από την λέξη 'κοίον' = πρόβατό
- πληθυσμός 34.280 κατοίκους, τρίτο μεγαλύτερο νησί των Δωδεκανήσων σε έκταση
- Αποκαλείται και το “νησι του Ιπποκράτη”



ΚΑΣΤΕΛΟΡΙΖΟ

- όνομα: Καστελλόριζο ή Μεγίστη.
- έκταση 9,1 τετρ.χλμ
- Ενώθηκε με την Ελλάδα στις 7 Μαρτίου του 1948
- Η βάρκα είναι το μοναδικό μέσο μετακίνησης στο νησί.



ΜΗΛΟΣ

- όνομα: βήλος → μήλος
= πρόβατο
- βρίσκεται στην νοτιοδυτική άκρη των Κυκλάδων και είναι το 5ο σε μέγεθος νησί των Κυκλάδων
- Αφροδίτη της Μήλου
- Οι κατακόμβες της Μήλου



ΚΟΥΦΟΝΗΣΙΑ

- Αποτελούνται από δύο νησίδες, το Άνω και Κάτω Κουφονήσι
- Η κοινότητα έχει πληθυσμό 366 κατοίκους
- Ανήκουν στο σύμπλεγμα των Μικρών Ανατολικών Κυκλάδων.



ΗΡΑΚΛΕΙΑ

- δυτικότερο κατοικήσιμο νησί του συμπλέγματος των λεγομένων Μικρών Ανατολικών Κυκλάδων
- Το κάστρο του Λιβαδιού
- Το Σπήλαιο του Αη-Γιάννη
- Τεχνολογική πρωτοπορία



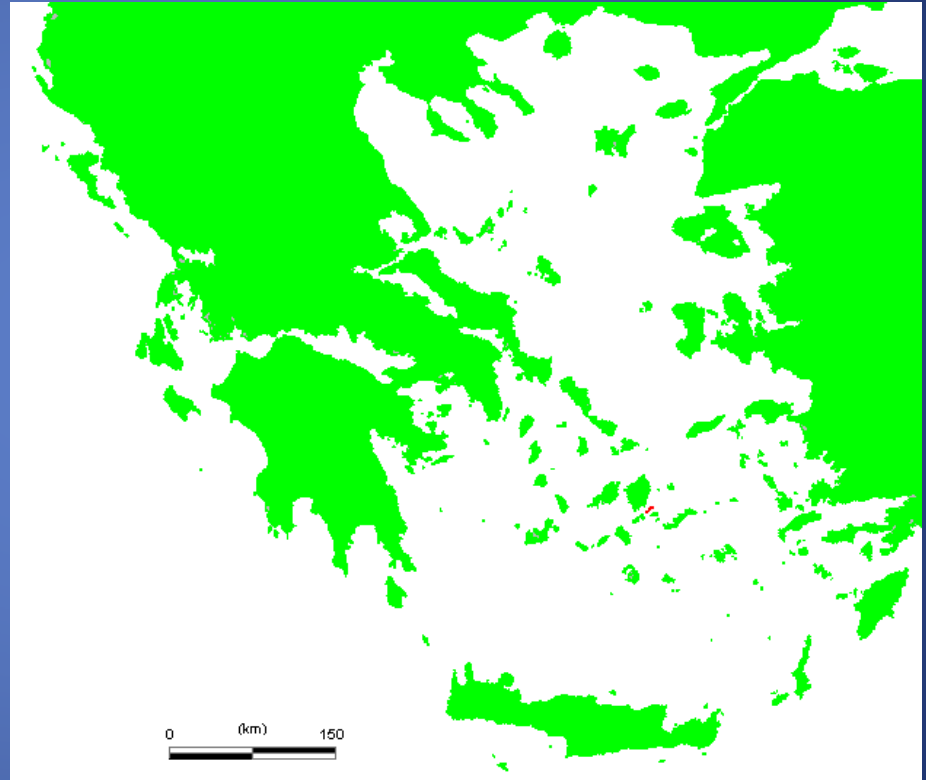
ΔΟΝΟΥΣΑ

- είναι γνωστή και ως Δενούσα αλλά και ως το μπλε πετράδι του Αιγαίου.
- Η έκτασή της είναι 13,652 τ.χλμ., έχει 163 μόνιμους κατοίκους.
- υπήρξε κατά καιρούς αναπόφευκτος σταθμός σε ποικίλα θαλάσσια ταξίδια.
- Το νησί έχει ένα δημοτικό, ένα γυμνάσιο με λυκειακές τάξεις, μία εκκλησία, ένα λιμάνι και μία πλατεία.



ΣΧΟΙΝΟΥΣΑ

- Το όνομα του πήρε από το θαμνώδες φυτό σχίνο.
- Βρίσκεται στις Μικρές Ανατολικές Κυκλάδες.
- Αποτελείται από δύο οικισμούς: την χώρα και τη Μεσαριά.
- Διαθέτει 15 παραλίες



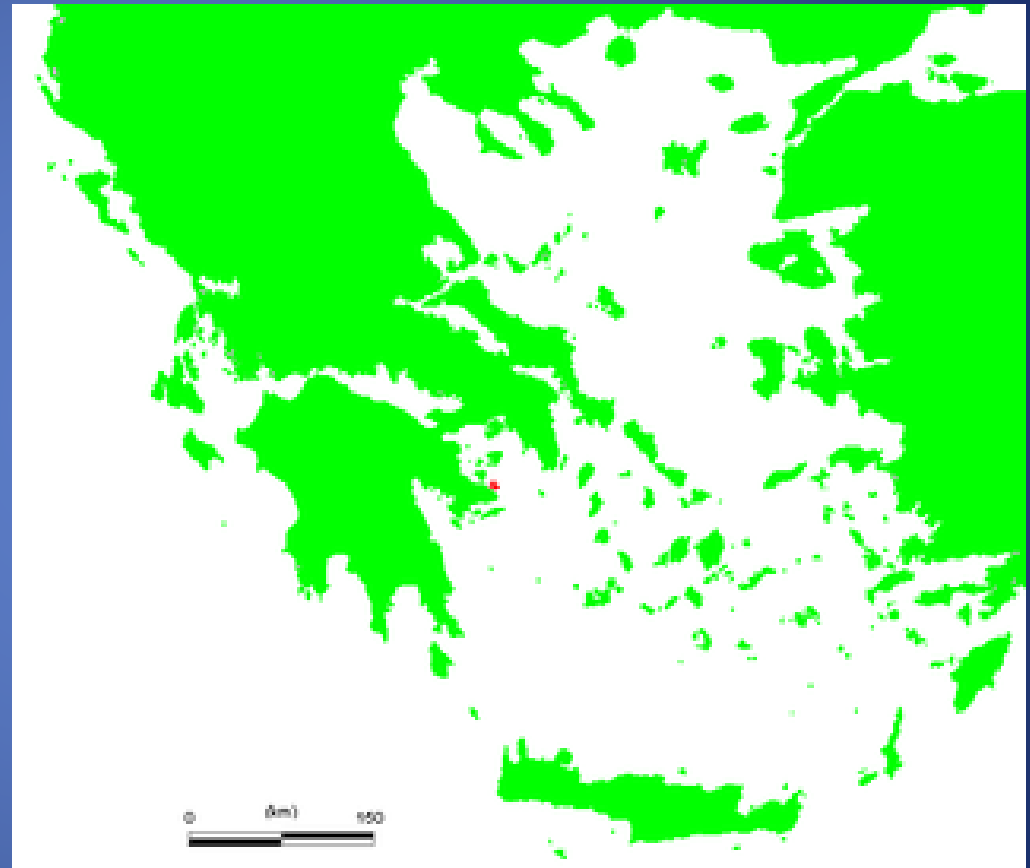
Αίγινα

- Σαρωνικός Κόλπος
- Ονομασία
- Αξιοθέατα
- Έθιμα
- Τοπικά Προϊόντα



Πόρος

- Σαρωνικός Κόλπος
- Αξιοθέατα
- Παραλίες
- Δραστηριότητες
- Τοπικά Προϊόντα



Σκύρος

- Βόρειες Σποράδες
- Αλογάκι Σκύρου
- Παράλιες



- Έθιμα
- Παραδοσιακά Προϊόντα
- Τέχνη



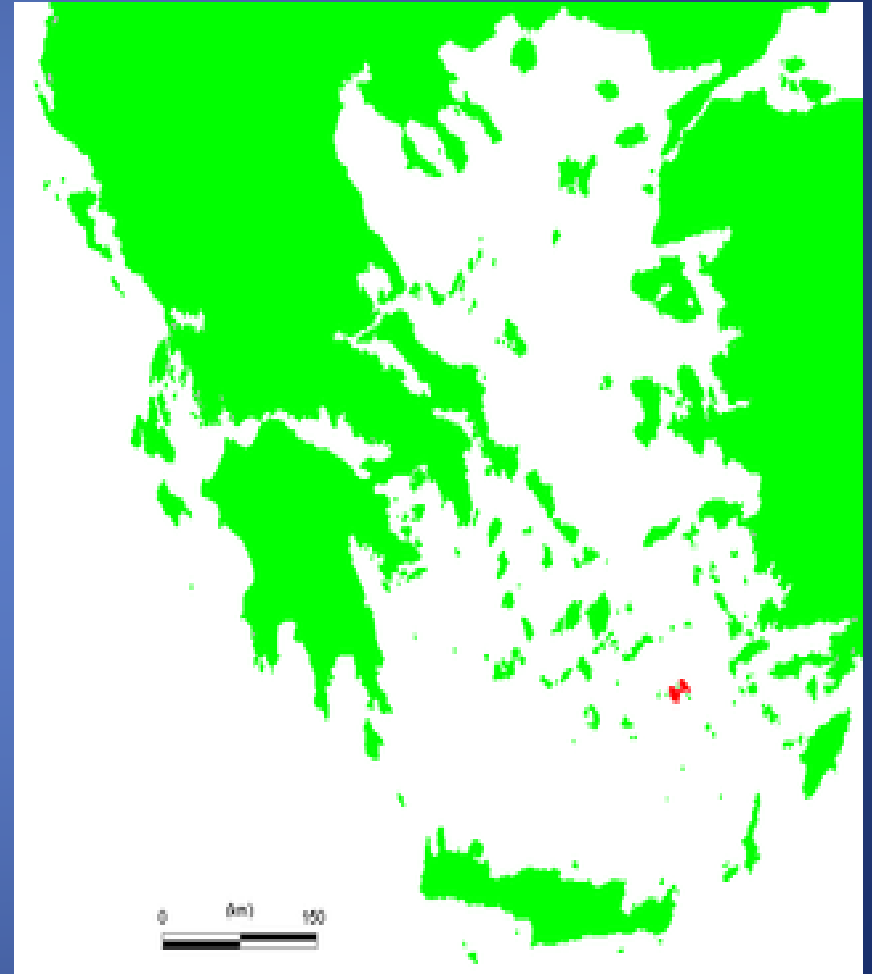
Σκόπελος

- Βόρειες Σποράδες
- Παραλίες
- Αξιοθέατα
- Κουζίνα



ΑΣΤΥΠΑΛΑΙΑ

- Δωδεκάνησα
- Βραχώδες νησί
- Σύνδεση με Πειραιά –
Αθήνα - Ρόδο



ΚΥΘΗΡΑ

- Επτάνησα
- Εύκρατο μεσογειακό κλίμα
- Λοφώδες νησί



ΝΑΥΠΛΙΟ

- Παλαμήδι
- Μπούρτζι
- Ακροναυπλία
- Πρώτη πρωτεύουσα της Ελλάδας



Κάρπαθος

- Ονομασία
- Ιστορία
- Μορφολογία/Περιβάλλον
- Η πρωτεύουσα του νησιού



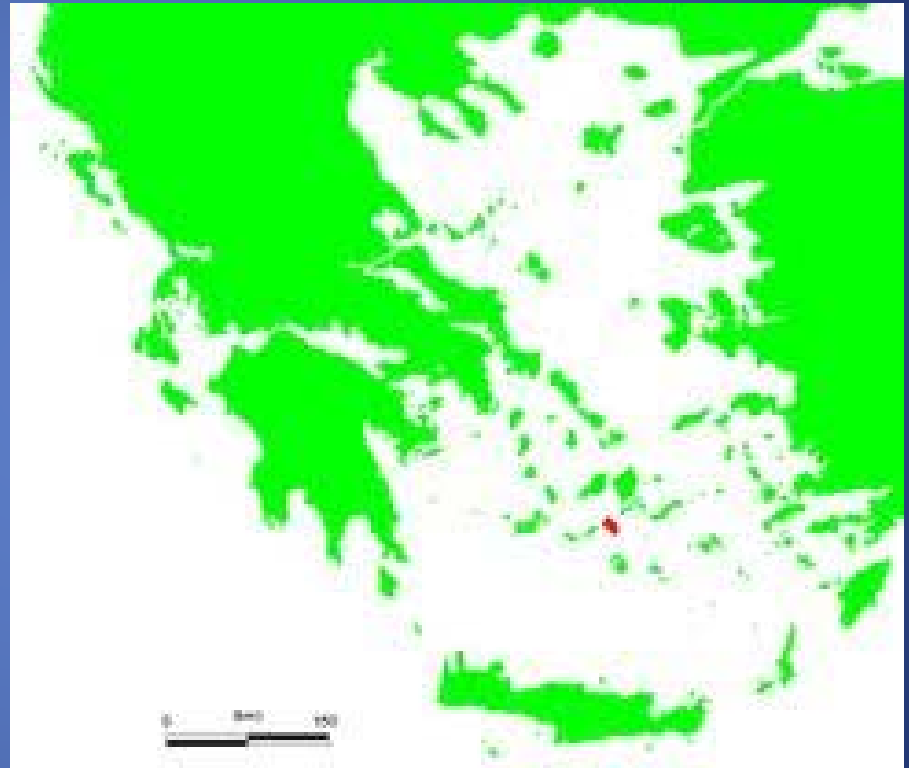
Ιμβρος

- Το μεγαλύτερο νησι της Τουρκίας
- Ίδρυση τελωνίων στην Ίμβρο
- Διατηριτέα τα ελληνικά χωριά της
- Κούρδοι στην Ίμβρο



Ίος

- Κυκλάδες
- Παραλίες
- Οικισμοί
- Γλωσσικό Ιδίωμα




Σάμος

- Ανατολικό Αιγαίο
- Προσωπικότητες
- Αξιοθέατα
- Παραλίες



Σαμοθράκη

- Θρακικό Πέλαγος
- Νίκη της Σαμοθράκης
- Καβείρια Μυστήρια



Εύβοια

- Δεύτερο μεγαλύτερο νησί της Ελλάδας.
- Παραλίες



Σαλαμίνα

- Ονομασία
- Ιστορία
- Ανασκαφή στο σπήλαιο του Ευριπίδη
- Πλάκα της Σαλαμίνας
- Πολλά αξιοθέατα



Παναγία Φανερωμένη



Άβακας



Θάσος

- Γεωγραφία
- Έδρα: Λιμένας
- Μάρμαρο
Θάσου
- Κατάφυτο νησί



Λιμάνι Θάσου



Μάρμαρο Θάσου



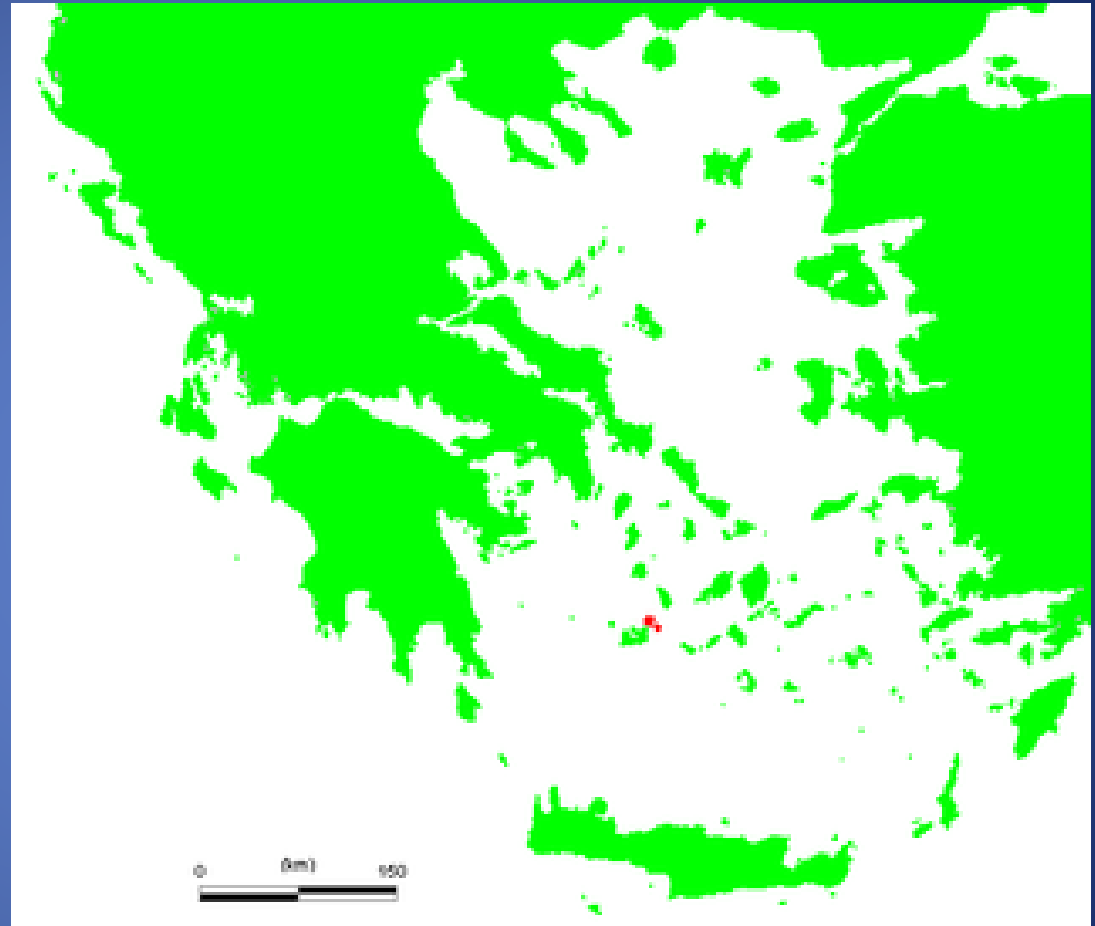
Σμύρνη

- Γεωγραφία
- Ιστορία-Καταστροφή της Σμύρνης
- Σύγχρονη πόλη



Κίμωλος

- Γεωγραφία
- Ασχολίες
- Ιστορία
- Παραλίες
- Οσία Μεθοδία



Οσία Μεθοδία



ΥΔΡΑ

- Νησί του Αργοσαρωνικού, με πλυθησμό 2700 κατοίκους
- Σημαντική ναυτική ιστορία
- Έντονη δράση στην επανάσταση του 1821
- Έμπνευση για σπουδαίους καλλιτέχνες



ΧΑΛΚΗ

- Νησί των Δωδεκανήσων με πολλές παραλίες και
- Κατοικήθηκε από την Προϊστορική Εποχή
- Προέλευση ονόματος από την χάλκη που σημαίνει πορφύρα
- Ασχολία με εμπόριο και σπογγαλιεία



ΣΥΜΗ

- Όγδοη σε μέγεθος νησί των Δωδεκανήσων
- Ορεινή και βραχώδης
- Πλήθος από ακρωτήρια, όρμους και λιμάνια
- Ενεργός πληθυσμός, οικοδομικές εργασίες εμπόριο ξενοδοχεία δραστήριος τουρισμός



ΣΥΜΠΕΡΑΣΜΑΤΑ

- Πρόκειται για ένα μέρος στο οποίο συναντάμε πολλές ιδιαιτερότητες πράγμα που το καθιστά μοναδικό.
- Σταυροδρόμι 3 ηπείρων, εμπορική & στρατηγική σημασία
- Ποικιλία νησιών με όμορφες παραλίες, γραφικά δρομάκια που αντιπροσωπεύουν την κουλτούρα της χώρας μας
- Επικοινωνεί με μεγάλες και σημαντικές θάλασσες
- Κοιτίδα Ελληνικού & Αιγαίου πολιτισμού
- Όσο περισσότερο μελετάμε το Αιγαίο ανακαλύπτουμε όλο και περισσότερες εκπλήξεις από κάθε νησί.

Περαιτέρω έρευνα

- Ομάδα Πρώτη: Ορυκτός πλούτος του Αιγαίου
- Ομάδα Δεύτερη: Αρχιτεκτονική στο Αιγαίο
- Ομάδα Τρίτη: μουσική και χοροί του Αιγαίου
- Ομάδα Τέταρτη: παραδόσεις στο Αιγαίο
- Ομάδα Πέμπτη: Γλωσσικά ιδιώματα στο Αιγαίο
- Ομάδα Έκτη: Η διατροφή στο Αιγαίο
- Ομάδα Έβδομη: Βιομηχανική και Τουριστική ανάπτυξη στο Αιγαίο

Οι μαθητές του Α'4

- Σμυρναίου Έφη
- Τελίτη Σάρα
- Μελής Αλέξανδρος
- Ψαχούλια Βάλια
- Τουλιάς Βασίλης
- Ριζόπουλος Πέτρος
- Ρήγας Γιάννης
- Χαλιδιάς Νίκος
- Θωμαδάκης Στέφανος
- Τουρλίδας Άκης

- Πολίτη Ιουλία
- Σειτανίδη Ελευθερία
- Τσιάβου Μαρίνα
- Πλασκοβίτης Νίκος
- Σμυρλή Λυδία
- Σκουτέρη Μιράντα
- Ποταμιάνου Άρτεμις
- Χριστοδούλου Βασίλης
- Στάβερης Ευθύμης
- Φιλντίσης Γιώργος

- Χαλκιαδάκη Κατερίνα
- Σαλλιών Κωνσταντίνα
- Πολίτη Γεωργία
- Χρόνη Έλλη
- Φραγκισκάτου Μαριτίνα
- Τσίρης Βασίλης
- Τζίμας Γιώργος
- Παπαϊωάννου Κύρκος